



ESTADO DE MATO GROSSO
SECRETARIA DE AGRICULTURA E ASSUNTOS FUNDIÁRIOS
INSTITUTO DE TERRAS DE MATO GROSSO-INTERMAT

TÍTULO DEFINITIVO

Nº 015659

SÉRIE B

Título Definitivo que o GOVERNO DO ESTADO DE MATO GROSSO outorga por seu Instituto de Terras,

a ****ROSA MARIA DE SOUZA SILVA ****

O GOVERNO DO ESTADO DE MATO GROSSO, por seu Instituto de Terras de Mato Grosso — INTERMAT, Autarquia Estadual criada pelo Decreto nº 775, de 23 de novembro de 1976 e tendo em vista as disposições dos artigos 40 e 42 do Decreto nº 1.260, de 14 de fevereiro de 1978, neste ato representado por seu Presidente; considerando o contido no artigo 43, alíneas "a", "b", "c", "d", "e", "f", "g" do mesmo Decreto; considerando o que consta do Processo Administrativo nº **0.055.027-2** OUTORGA a **ROSA MARIA DE SOUZA SILVA**, Brasileira, Casada, Agricultora. *****

RG Nº **573.523**, expedida pela **SSP/MT**, portador da Carteira de Identidade e do CPF nº **406.186.251-00**

o Título Definitivo de Propriedade de uma área de terras denominada **SÍTIO**

GIRASSOIS

com **52,8536** hectares

(**CINQUENTA E DOIS HECTARES, OITENTA E CINCO ARES E TRINTA E SEIS CENTIARES**

localizada no Distrito de **ARIPUANÃ-MT**, no Município de

ARIPUANÃ-MT, neste Estado, possuindo os

seguintes limites e confrontações:

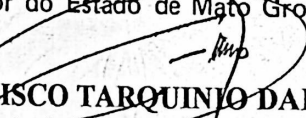
Partindo-se do marco M-1, cravado com terras de **CLEONICE ALVES DE SOUZA "T.D."** e terras de **ODORILIO F. DOS SANTOS "T.D."**; segue-se confrontando com terras de **ODORILIO F. DOS SANTOS "T.D."** com azimuth verdadeiro de **24°00'00"** NE com distância de 513,00 m até o marco M-02, cravado com terras de **ODORILIO F. DOS SANTOS "T.D."** e com terras de **ADERBAL MANOEL ESIDIO "T.D."**; daí segue-se confrontando com terras de **ADERBAL MANOEL ESIDIO "T.D."** com azimuth verdadeiro de **84°30'00"** SE com distância de 1.011,20m até o marco M-3, cravado com terras de **ADERBAL MANOEL ESIDIO "T.D."** e com terras de **JAIME ADAMS "T.D."**; daí segue-se confrontando com terras de **JAIME ADAMS "T.D."** e **NILDES M. L. DE OLIVEIRA "T.D."**; com azimuth verdadeiro de **06°45'00"** SW com distância de 486,00m até o marco M-4, cravado com terras de **NILDES M. L. DE OLIVEIRA "T.D."** e terras de **CLEONICE ALVES DE SOUZA "T.D."**; daí segue-se confrontando com terras de **CLEONICE ALVES DE SOUZA "T.D."** com azimuth verdadeiro de **84°30'00"** NW com distância de 1.163,00m até o marco M-1, ponto inicial desta descrição, fechando assim esse perímetro. **LIMITES E CONFRONTAÇÕES:** NORTE: com Aderbal Manoel Esídio "T.D."; SUL: com Cleonice Alves de Souza "T.D."; LESTE: com Jaime Adams "T.D." e Nildes M. L. de Oliveira "T.D."; OESTE: com Odorilio F. dos Santos "T.D.". **MATRICULA Nº 15.317, Livro 2-AT, Registrado em 09/03/83, no Cartório do 6º Ofício de Registro Imóveis, da Comarca de Cuiabá -MT *** RESSALVA: O Registro deste título fica vinculado à apresentação do comprovante de recolhimento do I.T.B.I.*******


tudo conforme planta e memorial descritivo anexos, partes integrantes deste título, já integralmente pago pelo Outorgado, do qual se dá neste ato, plena e geral quitação, devendo o mesmo ser transcrito no Cartório de Registro de Imóveis da Comarca, em obediência aos artigos 530 e 861 do Código Civil Brasileiro.

E por estar de acordo, aceita o OUTORGADO o presente Título, assinado em duas (2) vias.

Em Cuiabá-MT, 08 de MAIO de XXX 2.000


DANTE MARTINS DE OLIVEIRA
Governador do Estado de Mato Grosso



FRANCISCO TARQUINIO DALTRO
Secretário de Agricultura e Assuntos Fundiários

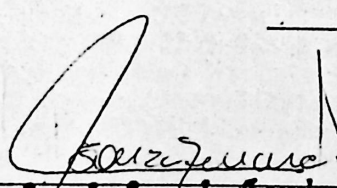

APARECIDO ALVES DE OLIVEIRA
Presidente do INTERMAT

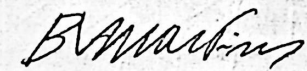
A 2ª via deste Título será autuada no processo, juntamente com a planta e memorial descritivo da área.

TÍTULO DEFINITIVO DE PROPRIEDADE registrado sob nº 518/014/78
às fls. 51 do Livro 179 de Registro de Títulos Definitivos.

Instituto de Terras de Mato Grosso – INTERMAT, aos 08 dias
do mês de MAIO de XXX 2000.


Marcelo Viana Almeida Campos
Chefe do Arquivo Fundiário e Titulação
CRC-3076/INTERMAT


Jussandi Souza do Amaral
Assistente Administrativo


Benedito Vicente A. Martins
Assistente Administrativo
INTERMAT

CERTIDÃO DE DIGITALIZAÇÃO

BASE LEGAL: DECRETO Nº 10.278, DE 18 DE MARÇO DE 2020

CERTIFICAMOS, por meio deste instrumento que todas as páginas anteriores pertencentes a este documento foram convertidas do meio físico para o digital pela empresa:

IMAGEDOCS APOIO ADMINISTRATIVO EM GESTAO DE ACERV

e que o arquivo em formato PDF aqui certificado foi conferido, representando **CÓPIA FIDEDIGNA** dos documentos físicos originais, este documento também foi certificado digitalmente pelo padrão ICP-Brasil cumprindo os requisitos do Decreto Nº 10.278, de 18 de março 2020, todo o processo foi realizado nos termos a cumprir na integra o Art. 5º do referido decreto, seguindo assim todos os padrões para que o documento digitalizado se equipare ao documento físico para todos os efeitos legais e para a comprovação de qualquer ato perante pessoa jurídica de direito público interno, vejamos a seguir todas as informações solicitadas pelo decreto:

I - ASSINADO DIGITALMENTE COM CERTIFICAÇÃO DIGITAL NO PADRÃO DA INFRAESTRUTURA DE CHAVES PÚBLICAS BRASILEIRA - ICP-BRASIL, DE MODO A GARANTIR A AUTORIA DA DIGITALIZAÇÃO E A INTEGRIDADE DO DOCUMENTO E DE SEUS METADADOS.

IMAGEDOCS APOIO ADMINISTRATIVO EM GESTAO DE ACERV
38083617000190##

II - SEGUIU OS PADRÕES TÉCNICOS MÍNIMOS PREVISTOS NO ANEXO I.

DOCUMENTO: Textos manuscritos, com ou sem ilustração, em preto e branco

RESOLUÇÃO MÍNIMA: 300 DPI

COR: Escala de cinza

FORMATO DE ARQUIVO: PDF/A

CERTIDÃO DE DIGITALIZAÇÃO

III - CONTER, NO MÍNIMO, OS METADADOS ESPECIFICADOS NO ANEXO II.

Autor: INTERMAT

Titulo: 0055_2025-00069_221.5_FUNDIARIO INTERMAT 179_01565

9

Assunto: LIVRO FUNDIÁRIO

PalavrasChave: LIVRO FUNDIÁRIO

Aplicativo: SCANMASTER

Produtor: INTERMAT

Identificador: 0055_2025-00069_221.5_FUNDIARIO INTERMAT 179_01565

9.pdf

Responsavel: IMAGEDOCS

Tipo Documental: LIVRO FUNDIÁRIO

Hash: 6E187A7917628C0F37E4D7D6D80F270B

Local-Data-Hora: MT - CUIABA / 23/01/2026 19:17:30

Classe: 221.5

Referencia PCTTD:TABELA DE CLASSIFICACAO E TEMPORALIDADE DA AREA FI
M DO INTERMAT

Data Producao: 23/01/2026 19:17:30

Destinacao: GUARDA PERMANENTE

Genero: TEXTUAL

Prazo Guarda: 00 ANOS

OBSERVAÇÃO: A empresa responsável pela migração de suporte papel para digital: IMAGEDOCS APOIO ADMINISTRATIVO EM GESTAO DE ACERV reafirma a não responsabilidade quanto a atividade de descarte dos documentos físicos originais conforme previsto no Art. 9º, essa atividade é de inteira responsabilidade da detentora da documentação, sugerimos a devida leitura deste artigo e integralidade do Decreto para avançar de forma correta, estruturada e formalizada.

MT - CUIABA / 23/01/2026 19:17:30



Documento assinado digitalmente

IMAGEDOCS APOIO ADMINISTRATIVO EM GESTAO DE ACERV

CNPJ:38083617000190

Data: 23/01/2026