

OUTORGADO Edson Tolardo
Projeto rua Expansão Urbana Lote n.º 04
Quadra n.º 113-Residencial- Setor F Processo n.º 3.987/86

TÍTULO DEFINITIVO N.º 01212

O GOVERNO DO ESTADO DE MATO GROSSO, através da
Companhia de Desenvolvimento do Estado de Mato Grosso - CODEMAT, baseado na Lei n.º 29
de 10 de junho de 1.969, regulamentada pelo Decreto n.º 1.138 de 30 de abril de 1.970 e consi-
derando o que consta do Processo Administrativo n.º 3.987/86 Outorga

Edson Tolardo, brasileiro, solteiro
portador da Carteira de Identidade n.º 3.024.911-2 expedida por
SSP/PR e do CPF n.º 370.537.870-15

O Título Definitivo de Propriedade de uma área de Terra denominada Exp. Urbana
Lote-04 Quadra-113 com lote "F" Residencial com 490,00m²
(Quatrocentos e noventa metros quadrados)

localizada no município de rua-113
neste Estado, possuindo os seguintes limites e confrontações:

do norte: Lote 03, do sul: Lote 05, A leste: Lote 14, A
Oeste: Rua Sretama, Situação dos Marcos: Frente:
Rua Sretama-14,00m, lado Direito: Lote 03-35,00m
Fundos: Lote 14-14,00m, lado Esquerdo: Lote 05-35,00m

Havido pelo Estado de Mato Grosso por força da
Matrícula da área total 28427, Livro 206 de 19/05/71
& Matrícula do loteamento 51211, Livro 1A de 21/04/84, e
Lei n.º 3.744 de 10/06/76, publicada no D.O.E. de 11/06/76
que altera a Lei n.º 3.307 de 10/12/72, publicada no D.O.E.
de 26/12/72, que autorizen a CODEMAT a promover
o loteamento,

tudo conforme planta e memorial descritivo, que ficam arquivados nesta Companhia, juntamente com
o Processo e loteamento do referido Projeto.

Dado e passado na Companhia de Desenvolvimento do Estado
Mato Grosso, aos 26 dias do mês de novembro de 1.991
Eu, Enin de Campos Figueiredo, Chefe do Serviço
Apoio Administrativo o fiz escrever e assino.

Transcrito por	Conferido por	Visto
----------------	---------------	-------



fls: ___



ESTADO DE MATO GROSSO
SECRETARIA DE ESTADO DE DESENVOLVIMENTO RURAL - SEDER
INSTITUTO DE TERRAS DE MATO GROSSO - INTERMAT

Processo nº 236537 12.006	Interessado: JOÃO GOMES DA SILVA
	Ref. Loteamento Urbano de JUÍNA - MT



Em cumprimento à determinação do Senhor Presidente, efetuamos o CANCELAMENTO do Título Definitivo expedido em nome de: EDSON TOLEADO
 Estamos enviando ao Teqenfim para que seja confeccionado um novo título em nome da (o), requerente supra mencionado.

VISTO:

Cuiabá, 12.2006

Luciene Morais P. Coradine
 Coord. Projetos Especiais e
 Gerente da GEAFT em Exercício

Márcio Tasso de A. Campos
 Agente Fundiário
 INTERMAT

CD
 01/3/14

CERTIDÃO DE DIGITALIZAÇÃO

BASE LEGAL: DECRETO Nº 10.278, DE 18 DE MARÇO DE 2020

CERTIFICAMOS, por meio deste instrumento que todas as páginas anteriores pertencentes a este documento foram convertidas do meio físico para o digital pela empresa:

IMAGEDOCS APOIO ADMINISTRATIVO EM GESTAO DE ACERV

e que o arquivo em formato PDF aqui certificado foi conferido, representando **CÓPIA FIDEDIGNA** dos documentos físicos originais, este documento também foi certificado digitalmente pelo padrão ICP-Brasil cumprindo os requisitos do Decreto Nº 10.278, de 18 de março 2020, todo o processo foi realizado nos termos a cumprir na integra o Art. 5º do referido decreto, seguindo assim todos os padrões para que o documento digitalizado se equipare ao documento físico para todos os efeitos legais e para a comprovação de qualquer ato perante pessoa jurídica de direito público interno, vejamos a seguir todas as informações solicitadas pelo decreto:

I - ASSINADO DIGITALMENTE COM CERTIFICAÇÃO DIGITAL NO PADRÃO DA INFRAESTRUTURA DE CHAVES PÚBLICAS BRASILEIRA - ICP-BRASIL, DE MODO A GARANTIR A AUTORIA DA DIGITALIZAÇÃO E A INTEGRIDADE DO DOCUMENTO E DE SEUS METADADOS.

IMAGEDOCS APOIO ADMINISTRATIVO EM GESTAO DE ACERV
38083617000190##

II - SEGUIU OS PADRÕES TÉCNICOS MÍNIMOS PREVISTOS NO ANEXO I.

DOCUMENTO: Textos manuscritos, com ou sem ilustração, em preto e branco

RESOLUÇÃO MÍNIMA: 300 DPI

COR: Escala de cinza

FORMATO DE ARQUIVO: PDF/A

CERTIDÃO DE DIGITALIZAÇÃO

III - CONTER, NO MÍNIMO, OS METADADOS ESPECIFICADOS NO ANEXO II.

Autor: INTERMAT
Titulo: 0315_2025-00143_221.5_JUINA - 01_01212
Assunto: LIVRO FUNDIÁRIO
PalavrasChave: LIVRO FUNDIÁRIO
Aplicativo: SCANMASTER
Produtor: INTERMAT
Identificador: 0315_2025-00143_221.5_JUINA - 01_01212.pdf
Responsavel: IMAGEDOCS
Tipo Documental: LIVRO FUNDIÁRIO
Hash: ABCC6AE739E576CD730C623422C1C0D0
Local-Data-Hora: MT - CUIABA / 11/04/2026 15:14:28
Classe: 221.5
Referencia PCTTD:TABELA DE CLASSIFICACAO E TEMPORALIDADE DA AREA FI
M DO INTERMAT
Data Producao: 11/04/2026 15:14:28
Destinacao: GUARDA PERMANENTE
Genero: TEXTUAL
Prazo Guarda: 00 ANOS

OBSERVAÇÃO: A empresa responsável pela migração de suporte papel para digital: IMAGEDOCS APOIO ADMINISTRATIVO EM GESTAO DE ACERV reafirma a não responsabilidade quanto a atividade de descarte dos documentos físicos originais conforme previsto no Art. 9º, essa atividade é de inteira responsabilidade da detentora da documentação, sugerimos a devida leitura deste artigo e integralidade do Decreto para avançar de forma correta, estruturada e formalizada.

MT - CUIABA / 11/04/2026 15:14:28

