



ESTADO DE MATO GROSSO
SECRETARIA DE AGRICULTURA E ASSUNTOS FUNDIÁRIOS
INSTITUTO DE TERRAS DE MATO GROSSO - INTERMAT

TÍTULO DEFINITIVO N.º. 019251
SÉRIE B

Título Definitivo que o GOVERNO DO ESTADO DE
MATO GROSSO outorga por seu Instituto de Terras,
a**EUGENIO CARIAGA LOPES**

O GOVERNO DO ESTADO DE MATO GROSSO, por seu Instituto de
Terras de Mato Grosso - INTERMAT, Autarquia Estadual criada pelo Decreto n.º 775,
de 23 de novembro de 1976 e tendo em vista as disposições dos artigos 40 e 42 do
Decreto n.º 1.260, de 14 de fevereiro de 1978, neste ato representado por seu Presidente;
considerando o contido no artigo 43, alíneas "a", "b", "c", "d", "e", "f", "g" do
mesmo Decreto; considerando o que consta do Processo Administrativo n.º 2052/03

OUTORGA a EUGENIO CARIAGA LOPES, brasileiro, casado.*****

***** , portador da Carteira de Identidade
RG N.º 424.744 , expedida pela SSP/MT e do CPF n.º 328.181.571-53 ,
o Título Definitivo de Propriedade de uma área de terras denominada Lote 05 Qda. 20

Bairro São José com 1.380,89 m² hectares
(MIL, TREZENTOS E OITENTA METROS QUADRADOS, NOVENTA E NOVE CENTÍMETROS**)
localizada no Distrito de ***** , no Município de

NOVA LACERDA - MT ***** , neste Estado, possuindo os
seguintes limites e confrontações:


FRENTE: Av. Dourados, com
distância de 30,00 metros, FUNDO: Lotes 03 e 06; com
distância de 30,50 metros; LADO DIREITO: Lotes 01 e 02,
com distância de 45,10 metros; LADO ESQUERDO: Lotes
07, 08 e 09, com distância de 45,40 metros. Matrícula n.º:
15.784 - Livro n.º 02 - no Cartório do 1.º Ofício da Comarca
de Pontes e Lacerda - MT. RESSALVA: O Registro deste
Título fica vinculado à apresentação do comprovante do
recolhimento do I.T.B.I.

tudo conforme planta e memorial descritivo anexos, partes integrantes deste título, já integralmente pago pelo Outorgado, do qual se dá neste ato, plena e geral quitação, devendo o mesmo ser transcrito no Cartório de Registro de Imóveis da Comarca, em obediência aos artigos 530 e 861 do Código Civil Brasileiro.


E por estar de acordo, aceita o OUTORGADO o presente Título, assinado em duas (2) vias.

Em Cuiabá-MT, 04 de ABRIL

de 1922 2.002.


DANTE MARTINS DE OLIVEIRA
Governador do Estado de Mato Grosso



FRANCISCO TARQUINIO DALTRO
Secretário de Agricultura e Assuntos Fundiários



APARECIDO ALVES DE OLIVEIRA
Presidente do INTERMAT


A 2ª via deste Título será autuada no processo, juntamente com a planta e memorial descritivo da área.

TÍTULO DEFINITIVO DE PROPRIEDADE registrado sob nº 521/069/50
às fls. 50 do livro 210 de Registro de Títulos Definitivos.

Instituto de Terras de Mato Grosso - INTERMAT, aos (quatro) 02 dias
do mês de ABRIL de 1922 2.002


Mircea de Souza do Amaral Campos
Gerente de Acervo Fund. e Titulação
INTERMAT


Durandi Souza do Amaral
Assistente Administrativo


Benedito Vicente de A. Martins
Assistente Administrativo
INTERMAT

CERTIDÃO DE DIGITALIZAÇÃO

BASE LEGAL: DECRETO Nº 10.278, DE 18 DE MARÇO DE 2020

CERTIFICAMOS, por meio deste instrumento que todas as páginas anteriores pertencentes a este documento foram convertidas do meio físico para o digital pela empresa:

IMAGEDOCS APOIO ADMINISTRATIVO EM GESTAO DE ACERV

e que o arquivo em formato PDF aqui certificado foi conferido, representando **CÓPIA FIDEDIGNA** dos documentos físicos originais, este documento também foi certificado digitalmente pelo padrão ICP-Brasil cumprindo os requisitos do Decreto Nº 10.278, de 18 de março 2020, todo o processo foi realizado nos termos a cumprir na integra o Art. 5º do referido decreto, seguindo assim todos os padrões para que o documento digitalizado se equipare ao documento físico para todos os efeitos legais e para a comprovação de qualquer ato perante pessoa jurídica de direito público interno, vejamos a seguir todas as informações solicitadas pelo decreto:

I - ASSINADO DIGITALMENTE COM CERTIFICAÇÃO DIGITAL NO PADRÃO DA INFRAESTRUTURA DE CHAVES PÚBLICAS BRASILEIRA - ICP-BRASIL, DE MODO A GARANTIR A AUTORIA DA DIGITALIZAÇÃO E A INTEGRIDADE DO DOCUMENTO E DE SEUS METADADOS.

IMAGEDOCS APOIO ADMINISTRATIVO EM GESTAO DE ACERV
38083617000190##

II - SEGUIU OS PADRÕES TÉCNICOS MÍNIMOS PREVISTOS NO ANEXO I.

DOCUMENTO: Textos manuscritos, com ou sem ilustração, em preto e branco

RESOLUÇÃO MÍNIMA: 300 DPI

COR: Escala de cinza

FORMATO DE ARQUIVO: PDF/A

CERTIDÃO DE DIGITALIZAÇÃO

III - CONTER, NO MÍNIMO, OS METADADOS ESPECIFICADOS NO ANEXO II.

Autor: INTERMAT

Titulo: 0058_2025-00069_221.5_FUNDIARIO INTERMAT 210_01925

1

Assunto: LIVRO FUNDIÁRIO

PalavrasChave: LIVRO FUNDIÁRIO

Aplicativo: SCANMASTER

Produtor: INTERMAT

Identificador: 0058_2025-00069_221.5_FUNDIARIO INTERMAT 210_01925

1.pdf

Responsavel: IMAGEDOCS

Tipo Documental: LIVRO FUNDIÁRIO

Hash: D1CF74DAD0FE3213003E7EEF3CD3E925

Local-Data-Hora: MT - CUIABA / 16/01/2026 18:40:46

Classe: 221.5

Referencia PCTTD:TABELA DE CLASSIFICACAO E TEMPORALIDADE DA AREA FI
M DO INTERMAT

Data Producao: 16/01/2026 18:40:46

Destinacao: GUARDA PERMANENTE

Genero: TEXTUAL

Prazo Guarda: 00 ANOS

OBSERVAÇÃO: A empresa responsável pela migração de suporte papel para digital: IMAGEDOCS APOIO ADMINISTRATIVO EM GESTAO DE ACERV reafirma a não responsabilidade quanto a atividade de descarte dos documentos físicos originais conforme previsto no Art. 9º, essa atividade é de inteira responsabilidade da detentora da documentação, sugerimos a devida leitura deste artigo e integralidade do Decreto para avançar de forma correta, estruturada e formalizada.

MT - CUIABA / 16/01/2026 18:40:46

