



ESTADO DE MATO GROSSO
SECRETARIA DE AGRICULTURA E ASSUNTOS FUNDIÁRIOS
INSTITUTO DE TERRAS DE MATO GROSSO-INTERMAT

TÍTULO DEFINITIVO

Nº 016117

SÉRIE B

Título Definitivo que o GOVERNO DO ESTADO DE
MATO GROSSO outorga por seu Instituto de Terras,
a **JOSÉ TAVEIRA DE PAULA JUNIOR ****

O GOVERNO DO ESTADO DE MATO GROSSO, por seu Instituto de
Terras de Mato Grosso — INTERMAT, Autarquia Estadual criada pelo Decreto nº 775,
de 23 de novembro de 1976 e tendo em vista as disposições dos artigos 40 e 42 do
Decreto nº 1.260, de 14 de fevereiro de 1978, neste ato representado por seu Presiden-
te; considerando o contido no artigo 43, alíneas "a", "b", "c", "d", "e", "f", "g" do
mesmo Decreto; considerando o que consta do Processo Administrativo nº 0.056.329-3
OUTORGA a **JOSÉ TAVEIRA DE PAULA JUNIOR, Brasileiro, Casado,**

.....
, portador da Carteira de Identidade

RG Nº **564.470**, expedida pela **SSP/MT** e do CPF nº **406.637.521-91**,
o Título Definitivo de Propriedade de uma área de terras denominada **QUADRA 02**

JARDIM DA AMIZADE – LOTE 13 com **319,80 M2.** hectares
(**TREZENTOS E DOZE E DEZOITO CENTIMETROS QUADRADOS.**)

localizada no Distrito de *********, no Município de
RONDONÓPOLIS-MT

seguintes limites e confrontações:


FRENTE Com Rua A e Dist 12,60 m, **FUNDO** Com
Lote 11 e Dist. 12,00 m, **LADO DIREITO** Com Lote 12 e Dist. 26,00 m **LADO**
ESQUERDO Com Lote 14 e Dist. 26,00 m.*** **RESSALVA: O Registro deste título**
fica vinculado à apresentação do comprovante de recolhimento do I.T.B.I.

tudo conforme planta e memorial descritivo anexos, partes integrantes deste título, já integralmente pago pelo Outorgado, do qual se dá neste ato, plena e geral quitação, devendo o mesmo ser transcrito no Cartório de Registro de Imóveis da Comarca, em obediência aos artigos 530 e 561 do Código Civil Brasileiro.

E por estar de acordo, aceita o OUTORGADO o presente Título, assinado em duas (2) vias.

Em Cuiabá-MT, 15 de SETEMBRO de 1999 2.000


DANTE MARTINS DE OLIVEIRA
Governador do Estado de Mato Grosso


FRANCISCO TARQUÍNIO DALTRO
Secretário de Administração e Assuntos Fundiários



APARECIDO ALVES DE OLIVEIRA
Presidente do INTERMAT


A 2ª via deste Título será autuada no processo, juntamente com a planta e memorial descritivo da área.

TÍTULO DEFINITIVO DE PROPRIEDADE registrado sob nº 538/103/872
às fls. 18 do Livro 187 de Registro de Títulos Definitivos.

Instituto de Terras de Mato Grosso - INTERMAT, aos 15 dias
do mês de SETEMBRO de 1999 2000.


Marcelo Tadeu Orsuda Campos
Chefe do Arquivo Fundiário e Titulação
CRC-3876/INTERMAT


Durvaldo Souza do Amaral
Assistente Administrativo


Benedito Vicente A. Martins
Assistente Administrativo
INTERMAT

CERTIDÃO DE DIGITALIZAÇÃO

BASE LEGAL: DECRETO Nº 10.278, DE 18 DE MARÇO DE 2020

CERTIFICAMOS, por meio deste instrumento que todas as páginas anteriores pertencentes a este documento foram convertidas do meio físico para o digital pela empresa:

IMAGEDOCS APOIO ADMINISTRATIVO EM GESTAO DE ACERV

e que o arquivo em formato PDF aqui certificado foi conferido, representando **CÓPIA FIDEDIGNA** dos documentos físicos originais, este documento também foi certificado digitalmente pelo padrão ICP-Brasil cumprindo os requisitos do Decreto Nº 10.278, de 18 de março 2020, todo o processo foi realizado nos termos a cumprir na integra o Art. 5º do referido decreto, seguindo assim todos os padrões para que o documento digitalizado se equipare ao documento físico para todos os efeitos legais e para a comprovação de qualquer ato perante pessoa jurídica de direito público interno, vejamos a seguir todas as informações solicitadas pelo decreto:

I - ASSINADO DIGITALMENTE COM CERTIFICAÇÃO DIGITAL NO PADRÃO DA INFRAESTRUTURA DE CHAVES PÚBLICAS BRASILEIRA - ICP-BRASIL, DE MODO A GARANTIR A AUTORIA DA DIGITALIZAÇÃO E A INTEGRIDADE DO DOCUMENTO E DE SEUS METADADOS.

IMAGEDOCS APOIO ADMINISTRATIVO EM GESTAO DE ACERV
38083617000190##

II - SEGUIU OS PADRÕES TÉCNICOS MÍNIMOS PREVISTOS NO ANEXO I.

DOCUMENTO: Textos manuscritos, com ou sem ilustração, em preto e branco

RESOLUÇÃO MÍNIMA: 300 DPI

COR: Escala de cinza

FORMATO DE ARQUIVO: PDF/A

CERTIDÃO DE DIGITALIZAÇÃO

III - CONTER, NO MÍNIMO, OS METADADOS ESPECIFICADOS NO ANEXO II.

Autor: INTERMAT

Titulo: 0018_2025-00069_221.5_FUNDIARIO INTERMAT 187_01611

7

Assunto: LIVRO FUNDIÁRIO

PalavrasChave: LIVRO FUNDIÁRIO

Aplicativo: SCANMASTER

Produtor: INTERMAT

Identificador: 0018_2025-00069_221.5_FUNDIARIO INTERMAT 187_01611

7.pdf

Responsavel: IMAGEDOCS

Tipo Documental: LIVRO FUNDIÁRIO

Hash: 6D896D7B2C34E8AA1B9E20070F553713

Local-Data-Hora: MT - CUIABA / 16/01/2026 09:48:40

Classe: 221.5

Referencia PCTTD:TABELA DE CLASSIFICACAO E TEMPORALIDADE DA AREA FI
M DO INTERMAT

Data Producao: 16/01/2026 09:48:40

Destinacao: GUARDA PERMANENTE

Genero: TEXTUAL

Prazo Guarda: 00 ANOS

OBSERVAÇÃO: A empresa responsável pela migração de suporte papel para digital: IMAGEDOCS APOIO ADMINISTRATIVO EM GESTAO DE ACERV reafirma a não responsabilidade quanto a atividade de descarte dos documentos físicos originais conforme previsto no Art. 9º, essa atividade é de inteira responsabilidade da detentora da documentação, sugerimos a devida leitura deste artigo e integralidade do Decreto para avançar de forma correta, estruturada e formalizada.

MT - CUIABA / 16/01/2026 09:48:40

