



ESTADO DE MATO GROSSO  
SECRETARIA DE AGRICULTURA E ASSUNTOS FUNDIÁRIOS  
INSTITUTO DE TERRAS DE MATO GROSSO - INTERMAT

TÍTULO DEFINITIVO N.º 019264  
SÉRIE B

Título Definitivo que o GOVERNO DO ESTADO DE  
MATO GROSSO outorga por seu Instituto de Terras,  
a **JOSSÉ RENATO FERREIRA BINAS**\*\*

O GOVERNO DO ESTADO DE MATO GROSSO, por seu Instituto de Terras de Mato Grosso - INTERMAT, Autarquia Estadual criada pelo Decreto n.º 775, de 23 de novembro de 1976 e tendo em vista as disposições dos artigos 40 e 42 do Decreto n.º 1.260, de 14 de fevereiro de 1978, neste ato representado por seu Presidente; considerando o contido no artigo 43, alíneas "a", "b", "c", "d", "e", "f", "g" do mesmo Decreto; considerando o que consta do Processo Administrativo n.º 2069/03  
OUTORGA a **JOSSÉ RENATO FERREIRA BINAS**, brasileiro, casado.\*\*

\*\*\*\*\* , portador da Carteira de Identidade  
RG N.º 17487240 , expedida pela SSP/SP e do CPF n.º 062.010.638-70 ,  
o Título Definitivo de Propriedade de uma área de terras denominada Lote 07 Qda. 25

Bairro Centro com 454,20 m<sup>2</sup> hectares  
( QUATROCENTOS E CINQUENTA E QUATRO METROS QUADRADOS, VINTE CENTIMETROS )  
localizada no Distrito de \*\*\*\*\* , no Município de


NOVA LACERDA - MT \*\*\*\*\* , neste Estado, possuindo os  
seguintes limites e confrontações: **FRENTE:** Av. Irajá Fagundes  
Teixeira, com distância de 15,05 metros, **FUNDO:** Lote 06,  
com distância de 15,20 metros; **LADO DIREITO:** R. Nova  
Lacerda, com distância de 29,75; **LADO ESQUERDO:** Lote  
08, com distância de 30,40 metros. Matrícula n.º: 15.784 -  
Livro n.º 02 - no Cartório do 1º Ofício da Comarca de  
Pontes e Lacerda - MT. **RESSALVA:** O Registro deste  
Título fica vinculado à apresentação do comprovante do  
recolhimento do I.T.B.I.

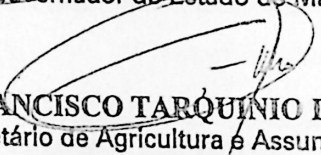
\*\*\*\*\*


tudo conforme planta e memorial descritivo anexos, partes integrantes deste título, já integralmente pago pelo Outorgado, do qual se dá neste ato, plena e geral quitação, devendo o mesmo ser transcrito no Cartório de Registro de Imóveis da Comarca, em obediência aos artigos 530 e 861 do Código Civil Brasileiro.

E por estar de acordo, aceita o OUTORGADO o presente Título, assinado em duas (2) vias.

Em Cuiabá-MT, 04 de ABRIL de 2002.


  
**DANTE MARTINS DE OLIVEIRA**  
Governador do Estado de Mato Grosso

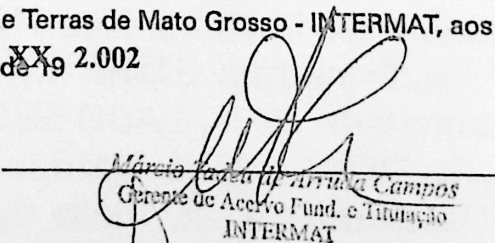
  
**FRANCISCO TARQUINIO DALTRO**  
Secretário de Agricultura e Assuntos Fundiários


  
**APARECIDO ALVES DE OLIVEIRA**  
Presidente do INTERMAT

A 2ª via deste Título será autuada no processo, juntamente com a planta e memorial descritivo da área.

TÍTULO DEFINITIVO DE PROPRIEDADE registrado sob nº 521/09/60  
às fls. 60 do livro 210 de Registro de Títulos Definitivos.  
Instituto de Terras de Mato Grosso - INTERMAT, aos (QUATRO) 04 dias  
do mês de ABRIL de 2002

  
**Jurandi Souza do Amaral**  
Assistente Administrativo

  
**Márcio Luiz de Almeida Campos**  
Gerente de Arquivo Fund. e Titulação  
INTERMAT

  
**Benedito Vicente da Silva**  
Assistente Administrativo  
INTERMAT

## **CERTIDÃO DE DIGITALIZAÇÃO**

**BASE LEGAL: DECRETO Nº 10.278, DE 18 DE MARÇO DE 2020**

**CERTIFICAMOS**, por meio deste instrumento que todas as páginas anteriores pertencentes a este documento foram convertidas do meio físico para o digital pela empresa:

IMAGEDOCS APOIO ADMINISTRATIVO EM GESTAO DE ACERV

e que o arquivo em formato PDF aqui certificado foi conferido, representando **CÓPIA FIDEDIGNA** dos documentos físicos originais, este documento também foi certificado digitalmente pelo padrão ICP-Brasil cumprindo os requisitos do Decreto Nº 10.278, de 18 de março 2020, todo o processo foi realizado nos termos a cumprir na integra o Art. 5º do referido decreto, seguindo assim todos os padrões para que o documento digitalizado se equipare ao documento físico para todos os efeitos legais e para a comprovação de qualquer ato perante pessoa jurídica de direito público interno, vejamos a seguir todas as informações solicitadas pelo decreto:

**I - ASSINADO DIGITALMENTE COM CERTIFICAÇÃO DIGITAL NO PADRÃO DA INFRAESTRUTURA DE CHAVES PÚBLICAS BRASILEIRA - ICP-BRASIL, DE MODO A GARANTIR A AUTORIA DA DIGITALIZAÇÃO E A INTEGRIDADE DO DOCUMENTO E DE SEUS METADADOS.**

IMAGEDOCS APOIO ADMINISTRATIVO EM GESTAO DE ACERV  
38083617000190##

**II - SEGUIU OS PADRÕES TÉCNICOS MÍNIMOS PREVISTOS NO ANEXO I.**

DOCUMENTO: Textos manuscritos, com ou sem ilustração, em preto e branco

RESOLUÇÃO MÍNIMA: 300 DPI

COR: Escala de cinza

FORMATO DE ARQUIVO: PDF/A

## **CERTIDÃO DE DIGITALIZAÇÃO**

### **III - CONTER, NO MÍNIMO, OS METADADOS ESPECIFICADOS NO ANEXO II.**

Autor: INTERMAT

Titulo: 0066\_2025-00069\_221.5\_FUNDIARIO INTERMAT 210\_01926

4

Assunto: LIVRO FUNDIÁRIO

PalavrasChave: LIVRO FUNDIÁRIO

Aplicativo: SCANMASTER

Produtor: INTERMAT

Identificador: 0066\_2025-00069\_221.5\_FUNDIARIO INTERMAT 210\_01926

4.pdf

Responsavel: IMAGEDOCS

Tipo Documental: LIVRO FUNDIÁRIO

Hash: 32806C10E7DA1396D4067D716911150D

Local-Data-Hora: MT - CUIABA / 16/01/2026 18:40:48

Classe: 221.5

Referencia PCTTD:TABELA DE CLASSIFICACAO E TEMPORALIDADE DA AREA FI  
M DO INTERMAT

Data Producao: 16/01/2026 18:40:48

Destinacao: GUARDA PERMANENTE

Genero: TEXTUAL

Prazo Guarda: 00 ANOS

**OBSERVAÇÃO:** A empresa responsável pela migração de suporte papel para digital: IMAGEDOCS APOIO ADMINISTRATIVO EM GESTAO DE ACERV reafirma a não responsabilidade quanto a atividade de descarte dos documentos físicos originais conforme previsto no Art. 9º, essa atividade é de inteira responsabilidade da detentora da documentação, sugerimos a devida leitura deste artigo e integralidade do Decreto para avançar de forma correta, estruturada e formalizada.

MT - CUIABA / 16/01/2026 18:40:48



Documento assinado digitalmente

IMAGEDOCS APOIO ADMINISTRATIVO EM GESTAO DE ACERV

CNPJ:38083617000190

Data: 16/01/2026